

(Imię i nazwisko/Nazwa wykonawcy prac geodezyjnych)

Właściciel działki nr 106/2

(dane adresowe / oznaczenie działki)

Z A W I A D O M I E N I E **o czynnościach przyjęcia granic nieruchomości podlegającej podziałowi**

Na podstawie § 6 ust. 4,5 rozporządzenia Rady Ministrów z dnia 7 grudnia 2004 r. w sprawie sposobu i trybu dokonywania podziałów nieruchomości (Dz. U. Nr 268, poz. 2663 z późn. zm.) w związku z art. 32 ust. 1 - 4 ustawy z dnia 17 maja 1989 r. Prawo geodezyjne i kartograficzne (Dz. U. z 2015 r. poz. 520 z późn. zm.) zawiadamiam, że w dniu 20.06.2017 r. o godz. 14.30 w Bieszkowie Dolnym 36 zostaną przeprowadzone czynności związane z przyjęciem przebiegu granic działki oznaczonej w ewidencji gruntów i budynków nr 108, ark. 1, obr. 0001 BIESZKÓW DOLNY.

W związku z powyższym, jako zainteresowanego/ną, zapraszam do wzięcia udziału w opisanych czynnościach.

Radom dnia 10.05.2017 r.

ZDZISŁAWA MAZUR
GEODETA UPRAWNIONY
Zaśw. M.G.P. i B. nr 14385

(data i podpis)

POUCZENIE

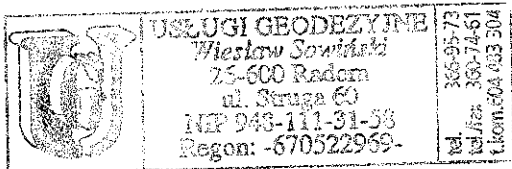
Zawiadomieni właściciele / władający gruntami proszeni są o przybycie w oznaczonym terminie i miejscu z wszelkimi dokumentami, jakie mogą być przydatne przy wykonywaniu czynności przyjęcia przebiegu granic.

W przypadku współwłasności, współużytkowania wieczystego, małżeńskiej wspólności ustawowej – uczestnikami postępowania są wszystkie strony mające tytuł prawny do nieruchomości.

Osoby biorące udział w czynnościach ustalenia przebiegu granic działek ewidencyjnych powinny posiadać dokument tożsamości a w przypadku występowania w charakterze przedstawiciela – pełnomocnictwo na piśmie. Dokument świadczący o pełnomocnictwie jednorazowym zostanie dołączony do akt.

W interesie zawiadomionego podmiotu leży udział w tych czynnościach, osobiście lub przez swojego przedstawiciela.

Nieusprawiedliwione niestawiennictwo stron nie wstrzymuje czynności geodety.



(Imię i nazwisko/Nazwa wykonawcy prac geodezyjnych)

Właściciel działki nr 109

(dane adresowe / oznaczenie działki)


Z A W I A D O M I E N I E

o czynnościach przyjęcia granic nieruchomości podlegającej podziałowi

Na podstawie § 6 ust. 4,5 rozporządzenia Rady Ministrów z dnia 7 grudnia 2004 r. w sprawie sposobu i trybu dokonywania podziałów nieruchomości (Dz. U. Nr 268, poz. 2663 z późn. zm.) w związku z art. 32 ust. 1 - 4 ustawy z dnia 17 maja 1989 r. Prawo geodezyjne i kartograficzne (Dz. U. z 2015 r. poz. 520 z późn. zm.) zawiadamiam, że w dniu 20.06.2017 r. o godz. 14.30 w Bieszkowie Dolnym 36 zostaną przeprowadzone czynności związane z przyjęciem przebiegu granic działki oznaczonej w ewidencji gruntów i budynków nr 108, ark. 1, obr. 0001 BIESZKÓW DOLNY.

W związku z powyższym, jako zainteresowanego/ną, zapraszam do wzięcia udziału w opisanych czynnościach.

Radom dnia 10.05.2017 r.


ZDZISŁAWA MAZUR
GEODETA UPRAWNIONY

Zaśw. M.G.P. i B. nr 14385

(data i podpis)

POUCZENIE


Zawiadomieni właściciele / władający gruntami proszeni są o przybycie w oznaczonym terminie i miejscu z wszelkimi dokumentami, jakie mogą być przydatne przy wykonywaniu czynności przyjęcia przebiegu granic.

W przypadku współwłasności, współużytkowania wieczystego, małżeńskiej wspólności ustawowej – uczestnikami postępowania są wszystkie strony mające tytuł prawny do nieruchomości.

Osoby biorące udział w czynnościach ustalenia przebiegu granic działek ewidencyjnych powinny posiadać dokument tożsamości a w przypadku występowania w charakterze przedstawiciela – pełnomocnictwo na piśmie. Dokument świadczący o pełnomocnictwie jednorazowym zostanie dołączony do akt.

W interesie zawiadomionego podmiotu leży udział w tych czynnościach, osobiście lub przez swojego przedstawiciela.

Nieusprawiedliwione niestawiennictwo stron nie wstrzymuje czynności geodety.



(Imię i nazwisko/Nazwa wykonawcy prac geodezyjnych)

Właściciel działki nr 110

(dane adresowe / oznaczenie działki)

Z A W I A D O M I E N I E **o czynnościach przyjęcia granic nieruchomości podlegającej podziałowi**

Na podstawie § 6 ust. 4,5 rozporządzenia Rady Ministrów z dnia 7 grudnia 2004 r. w sprawie sposobu i trybu dokonywania podziałów nieruchomości (Dz. U. Nr 268, poz. 2663 z późn. zm.) w związku z art. 32 ust. 1 - 4 ustawy z dnia 17 maja 1989 r. Prawo geodezyjne i kartograficzne (Dz. U. z 2015 r. poz. 520 z późn. zm.) zawiadamiam, że w dniu 20.06.2017 r. o godz. 14.30 w Bieszkowie Dolnym 36 zostaną przeprowadzone czynności związane z przyjęciem przebiegu granic działki oznaczonej w ewidencji gruntów i budynków nr 108, ark. 1, obr. 0001 BIESZKÓW DOLNY.

W związku z powyższym, jako zainteresowanego/ną, zapraszam do wzięcia udziału w opisanych czynnościach.

Radom dnia 10.05.2017 r.

ZDZISŁAWA MAZUR
GEODETA UPRAWNIONY

Zaśw. M.G.P. i B. nr 14385

(data i podpis)

POUCZENIE

Zawiadomieni właściciele / władający gruntami proszeni są o przybycie w oznaczonym terminie i miejscu z wszelkimi dokumentami, jakie mogą być przydatne przy wykonywaniu czynności przyjęcia przebiegu granic.

W przypadku współwłasności, współużytkowania wieczystego, małżeńskiej wspólności ustawowej – uczestnikami postępowania są wszystkie strony mające tytuł prawny do nieruchomości.

Osoby biorące udział w czynnościach ustalenia przebiegu granic działek ewidencyjnych powinny posiadać dokument tożsamości a w przypadku występowania w charakterze przedstawiciela – pełnomocnictwo na piśmie. Dokument świadczący o pełnomocnictwie jednorazowym zostanie dołączony do akt.

W interesie zawiadomionego podmiotu leży udział w tych czynnościach, osobiście lub przez swojego przedstawiciela.

Nieusprawiedliwione niestawiennictwo stron nie wstrzymuje czynności geodety.